


A travers la France

Jeu de parcours avec questions
sur les villes et régions traversées



Ravensburger

A travers la France

Jeu de parcours avec questions sur les villes et régions traversées

Un jeu de dés pour 2 à 6 joueurs dès 8 ans

Jeu Ravensburger® N° 01162 9

Illustration: Nicole Baron

Contenu: 1 plan de jeu
6 pions en bois
2 dés à chiffres (12 faces)
1 plot en bois pour compter les tours.
1 sachet de jetons (plastique rouge) (50)
1 sachet plastique transparent vide, pour ranger les jetons
1 dé normal.

Introduction

Apprendre à connaître la France tout en s'amusant, tel est le but de ce jeu. Mais les curiosités et les particularités de notre pays sont si nombreuses qu'elles n'ont pu, malheureusement être toutes retenues. Lors du choix des localités, nous avons tenu compte de l'importance des lieux aussi bien que du déroulement optimal du jeu. Nous n'avons pas la prétention de fournir des informations complètes.

But du jeu

Le but du jeu consiste à rejoindre en premier le plus grand nombre de destinations et à fournir des informations intéressantes à leur sujet. En récompense de ses efforts, on reçoit des jetons. Celui qui possède le plus de jetons a gagné.

Préparatifs

Chaque joueur choisit un pion et le place sur la case de départ. La case de départ est toujours la ville dans laquelle les joueurs habitent ou celle qui se trouve le plus près de leur domicile.

Le lieu de départ est aussi le lieu d'arrivée, où les joueurs doivent retourner après le douzième tour.


Placer le compte-tours sur le chiffre 1 de la rose des vents en haut à gauche sur le plan de jeu.

Règle de jeu

Déterminer tout d'abord la première destination. Pour cela le plus jeune des joueurs lance en même temps les deux dés à couleurs. Les chiffres ainsi obtenus montrent la première destination. Le dé rouge est celui des dizaines, le dé bleu celui des unités.

Exemple

Le dé rouge indique le chiffre un .

le dé bleu indique le chiffre quatre .

La première ville à atteindre est donc celle qui porte le numéro 14 = Metz.

Si, par hasard, la première destination correspond à la ville de départ, le joueur doit relancer les dés.

Chacun doit, à présent, essayer d'arriver le premier à destination. Pour cela les participants jouent à tour de rôle en lançant le dé normal.

Le joueur déplace son pion, le long du tracé noir, d'un nombre de cases égal au nombre de points obtenus. Qu'elle soit numérotée ou non, chaque localité mentionnée sur le plan compte pour un point.

Un six ne donne pas droit à un nouveau lancer de dé.

Le joueur peut avancer son pion dans toutes les directions, mais il lui est interdit, durant un seul et même déplacement, de revenir sur la case qu'il vient de quitter. Il lui est cependant permis d'enjamber les autres pions.

Si, avec un nombre exact de points, un joueur atterrit sur une case déjà occupée par un pion, il pourra déplacer ce dernier de **cinq cases** dans la direction de son choix.

Le joueur qui, le premier, atteint la destination avec un nombre exact de points reçoit deux jetons. Il peut en outre essayer de gagner des jetons supplémentaires en donnant **la bonne réponse à l'une des six questions** posées sur la localité:

- Nombre d'habitants
- Nom des habitants
- Nom et numéro du département
- A voir
- Particularités (du lieu ou de la région)
- Situation géographique

Le joueur peut choisir librement la question.

Les informations sur les différentes villes figurent sur les pages suivantes. Le participant, qui se trouve à la gauche du joueur interrogé, contrôle les réponses en consultant les règles de jeu.

Si **la réponse est exacte**, le joueur reçoit **un jeton supplémentaire**.

Si **la réponse est fausse**, le joueur ne reçoit **pas de jeton**, mais il ne perd pas pour autant ceux qu'il a déjà gagnés.

Le joueur doit ensuite lancer les dés à chiffres pour déterminer la nouvelle destination. La ville ainsi désignée constitue le nouveau but à atteindre par l'ensemble des joueurs à partir de l'endroit où ils se trouvent à ce moment-là.

Le compte-tours est déplacé sur le chiffre 2 de la rose des vents, et la première partie de jeu touche ainsi à sa fin.

Dès maintenant, le jeu se déroule selon les règles habituelles:

- Lancer de dé à tour de rôle et déplacement du pion.
- Arrivée à destination = deux jetons + un autre jeton pour une réponse exacte à l'une des six questions.
- Lancer des deux dés à chiffres par le vainqueur de la partie = détermination de la prochaine destination.
- Déplacement du compte-tours.

Fin du jeu



A la fin des douze parties, les joueurs doivent essayer de rejoindre le plus rapidement possible leur ville d'origine! Le participant qui, le premier, réussit à regagner le point de départ avec un nombre exact de points reçoit trois jetons. Il lui est cependant interdit de répondre à une nouvelle question.

Celui qui a le plus de jetons a gagné.


Les dés et leurs particularités



Le dé rouge des dizaines indique , le dé bleu des unités indique .


La destination est celle qui porte le numéro 3 = Abbeville.

Le dé rouge des dizaines indique , le dé bleu des unités indique le joker .

La destination est celle qui porte le numéro 70 = Le Puy.

 = 1 jeton pour le joueur qui vient de lancer les dés.

Le dé rouge des dizaines indique , le dé bleu des unités indique le joker .

 = 1 jeton pour le joueur qui vient de lancer les dés et qui doit rejouer pour déterminer la nouvelle destination.

Règle de jeu pour les spécialistes en géographie

Les règles sont les mêmes jusqu'au moment où un joueur arrive à destination. Celui, qui rejoint la ville avec un nombre exact de points, peut en revanche gagner des jetons supplémentaires en répondant à trois questions.

Trois réponses exactes lui donnent droit à deux jetons. Une seule réponse exacte ou deux réponses exactes ne lui valent aucun jeton.

La victoire revient également à celui qui, à la fin du jeu, possède le plus de jetons.

① Calais

Nombre d'habitants	77 000
Nom des habitants	Les Calaisiens
Nom du département	Pas-de-Calais
N° du département	62
A voir	• Eglise Notre Dame (XIV et XVIe Siècle) • La Tour du Guet (XIIIe Siècle) • Sur la place du Soldat Inconnu: «Les Bourgeois de Calais» par Rodin (1895), en souvenir de 6 Bourgeois dont Eustache et St-Pierre, qui se livrèrent à Edouard III
Particularités (du lieu ou de la région)	1er port français de voyageurs entre la France et la Grande-Bretagne.
Situation géographique	Dans le Pas-de-Calais au bord de la Manche.

② Lille

Nombre d'habitants	175 000
Nom des habitants	Les Lillois
Nom du département	Nord
N° du département	59
A voir	• La Porte de Paris • L'Arc de Triomphe à la gloire de Louis XIV • La Porte de Roubaix (en brique) • L'ancienne Bourse • Le Beffroi (105 m) qui permet d'admirer un vaste panorama sur la ville et ses alentours
Particularités (du lieu ou de la région)	Le Mont Cassel (176 m) domine la plaine de Flandre. A Cassel, a lieu le Mardi-Gras, un défilé carnavalesque dont le héros masculin s'appelle Reuze-papa.
Situation géographique	En Flandre sur la Deûle, à 223 km au Nord de Paris.

③ Abbeville

Nombre d'habitants	26 000
Nom des habitants	Les Abbevillois
Nom du département	La Somme
N° du département	80
A voir	• Eglise St-Gilles XVe Siècle • Eglise St-Vulfram XV et XVIIe Siècle • Le château de Bagatelle 1752 } style flamboyant
Particularités (du lieu ou de la région)	La baie de la Somme compte parmi ses attractions possibles: la pêche ou la visite d'un immense parc ornithologique.
Situation géographique	Dans la vallée de la Somme.

4 Arras

Nombre d'habitants	47 000
Nom des habitants	Les Arrageois
Nom du département	Pas-de-Calais
N° du département	62
A voir	<ul style="list-style-type: none">• Les Remparts romains• La Cathédrale XVIIIe Siècle• L'ancienne Abbatiiale restaurée après 1918• L'Hôtel de Ville XVIe Siècle avec un Beffroi reconstruit
Particularités (du lieu ou de la région)	Près d'Arras, le mémorial canadien de Vimy a été construit en souvenir de la mort de 75 000 Canadiens pendant la première guerre mondiale.
Situation géographique	Au sud du plateau crayeux de l'Artois.

5 Amiens

Nombre d'habitants	136 000
Nom des habitants	Les Amiénois
Nom du département	La Somme
N° du département	80
A voir	<ul style="list-style-type: none">• Cathédrale• Chef d'œuvre gothique du XIIIe Siècle (plus grande église de France)• Maison du Sagittaire 1592
Particularités (du lieu ou de la région)	La Picardie, pays du cidre, propose aux gourmets nombre de spécialités: les tourtes aux légumes, la potée picarde, les ficelles picardes (crêpes au jambon, sauce aux champignons).
Situation géographique	Sur le plateau crayeux et bocager.

6 Charleville-Mézières

Nombre d'habitants	62 000
Nom des habitants	Les Carolomacériens
Nom du département	Les Ardennes
N° du département	08
A voir	<ul style="list-style-type: none">• Place Ducale XVIIe Siècle qui évoque la place des Vosges à Paris• La Basilique Notre Dame• Musée Arthur Rimbaud (né à Charleville en 1854)
Particularités (du lieu ou de la région)	Au départ, 2 villes distinctes, situées de part et d'autre de la Meuse, Charleville et Mézières forment une seule ville depuis 1966.
Situation géographique	Au bord de la Meuse non loin de la frontière belge.

7 Le Havre

Nombre d'habitants	201 000
Nom des habitants	Les Havrais
Nom du département	La Seine-Maritime
N° du département	76
A voir	• Musée de l'Ancien-Havre • Musée André Malraux • Le Port
Particularités (du lieu ou de la région)	Reconstruite après 1944 selon les plans de l'architecte Auguste Perret. Troisième port d'Europe, sa visite est d'un très grand intérêt.
Situation géographique	Au sud-ouest du pays de Caux entre les côtes de la Manche et l'arrière-pays.

8 Rouen

Nombre d'habitants	106 000
Nom des habitants	Les Rouennais
Nom du département	La Seine-Maritime
N° du département	76
A voir	• La place du vieux marché où fut brûlée vive Jeanne d'Arc • La Cathédrale avec ses tombeaux Renaissance • L'Eglise St-Maclou • L'Hôtel de ville ancienne • Abbaye de St-Ouen • De nombreuses maisons à pans de bois
Particularités (du lieu ou de la région)	Capitale de la Normandie, Rouen est une cité d'art exceptionnelle. Constructions en bauge (torchis) ou en briques avec colombages, toit de chaume, de tuiles ou d'ardoise.
Situation géographique	En pays de Caux. Sur la Seine.

9 Beauvais

Nombre d'habitants	55 000
Nom des habitants	Les Beauvaisiens
Nom du département	L'Oise
N° du département	60
A voir	• La Cathédrale St-Pierre XIIe Siècle ne fut jamais achevée; la voûte s'effondra en 1284 et la flèche en 1537, parce que les architectes successifs avaient poussé trop loin leur ambition de faire de cette cathédrale la plus haute de France
Particularités (du lieu ou de la région)	La manufacture nationale de tapisserie, fondée en 1664 par Colbert, a été transférée en 1936 à Paris.
Situation géographique	Sur le Thérain, à 74 km au nord de Paris.

10 Laon

Nombre d'habitants	30 000
Nom des habitants	Les Laonnois
Nom du département	L'Aisne
N° du département	02
A voir	<ul style="list-style-type: none">• La Cathédrale aux sept Tours dont deux inachevées• Musée municipal (collections grecque et romaine)
Particularités (du lieu ou de la région)	Le Chemin des Dames qui fut pendant la Première Guerre Mondiale le théâtre de combats sanglants et acharnés.
Situation géographique	Sur une butte isolée au dessus de la plaine champenoise.

11 Cherbourg

Nombre d'habitants	30 000
Nom des habitants	Les Cherbourgeois
Nom du département	La Manche
N° du département	50
A voir	<ul style="list-style-type: none">• Eglise de la Trinité XIVe Siècle• Important musée de peinture
Particularités (du lieu ou de la région)	Port militaire et de commerce, Cherbourg est installée dans une rade artificielle.
Situation géographique	Au bord de la Manche, au nord de la presqu'île du Cotentin.

12 Caen

Nombre d'habitants	117 000
Nom des habitants	Les Caennais
Nom du département	Calvados
N° du département	14
A voir	<ul style="list-style-type: none">• Nombreux monuments XI et XIIe Siècle dus à Guillaume le Conquérant et la Reine Mathilde, XI et XIIe Siècle• Musée des Beaux-Arts• Université fondée au XVIe Siècle• Abbaye aux Hommes/Eglise St-Etienne• Abbaye aux Dames/Eglise de la Trinité
Particularités (du lieu ou de la région)	A l'est, le pays d'Auge est truffé d'édifices religieux, de châteaux et de manoirs.
Situation géographique	Relié à la Manche par un canal de 14 km.

13 Reims

Nombre d'habitants	182 000
Nom des habitants	Les Rémois
Nom du département	La Marne
N° du département	51
A voir	• La Cathédrale gothique XIIIe Siècle • Un Arc romain (porte de Mars) • L'Abbatiale St-Rémy XI – XIIe Siècle • Les caves de Champagne
Particularités (du lieu ou de la région)	Métropole de la province romaine, Gaule Belgique, Reims fut le siège d'un évêché dès l'an 290, Clovis y fut baptisé en 496 et les Rois de France y furent sacrés.
Situation géographique	Sur la Vesle, affluent de l'Aisne.

14 Metz

Nombre d'habitants	120 000
Nom des habitants	Les Messins
Nom du département	Moselle
N° du département	57
A voir	• Vestiges gallo-romains • Cathédrale des XIII et XIVe Siècle • La place d'Armes • La porte des Allemands XIIIe Siècle
Particularités (du lieu ou de la région)	Metz est une métropole qui connut des fortunes diverses au cours de son histoire, mais qui garde aujourd'hui un capital monumental religieux dont le joyau est la Cathédrale St-Etienne, construite en pierre jaune.
Situation géographique	Le long de la Moselle.

15 Paris

Nombre d'habitants	2 177 000 en agglomération, avec banlieue 8 500 000
Nom des habitants	Les Parisiens
Nom du département	La Seine
N° du département	75
A voir	• La Cathédrale Notre-Dame (1163) • L'île St-Louis • Les Invalides • Le Panthéon • La Tour Eiffel • Les Champs-Élysées • Le Louvre, un des nombreux musées
Particularités (du lieu ou de la région)	Capitale politique et intellectuelle, siège du gouvernement, de grandes administrations, d'un archevêché, de nombreuses universités, Paris est aussi le premier centre commercial et industriel de la France.
Situation géographique	Au centre du bassin parisien, au point de convergence de la Marne et de la Seine.

16 Brest

Nombre d'habitants	160 000
Nom des habitants	Les Brestoïis
Nom du département	Finistère
N° du département	29
A voir	• Tour de la Motte-Tanguy XIVe Siècle • Musée du Vieux-Brest • Les remparts de Vauban (1683)
Particularités (du lieu ou de la région)	Port militaire et commercial. L'île longue abrite les sous-marins nucléaires de la Marine Nationale. Les coiffes bretonnes «Kant Bro, Kant Giz» («Cent pays, cent modes»).
Situation géographique	Au fond de la «rade de Brest», qui communique avec l'océan par le «goulet de Brest».

17 St-Brieuc

Nombre d'habitants	52 000
Nom des habitants	Les Briochins
Nom du département	Côtes du Nord
N° du département	22
A voir	• La Cathédrale, reconstruite au XIV et XVe Siècle
Particularités (du lieu ou de la région)	La côte bretonne, faite de merveilleux rochers et récifs que redoutent les marins pour ses écueils; fait découvrir constamment des horizons nouveaux.
Situation géographique	Sur la Manche à l'embouchure du Gouet.

18 Nancy

Nombre d'habitants	100 000
Nom des habitants	Les Nancéïens
Nom du département	Meurthe et Moselle
N° du département	54
A voir	• La place Stanislas limitée par des grilles de fer forgé • Les Eglises: la Cathédrale, l'Église St-Sébastien • La vieille-ville • Musée historique lorrain
Particularités (du lieu ou de la région)	Au sud-est, attenant au plateau lorrain, le bassin des mines de fer de Nancy que prolongent des gisements de sel, s'étend jusqu'à Lunéville.
Situation géographique	Au cœur de la Lorraine, sur la Meurthe et le canal de la Marne au Rhin.

19 Strasbourg

Nombre d'habitants	253 000
Nom des habitants	Les Strasbourgeois
Nom du département	Bas-Rhin
N° du département	67
A voir	• La Petite France sur les bords de l'Ill • La Cathédrale (en grès rose), flèche de 142 m • Le Château des Rohan XVIIIe Siècle • La maison Kammerzell et le Musée Alsacien
Particularités (du lieu ou de la région)	La géographie et l'histoire en ont fait une capitale européenne et un haut lieu de la gastronomie. Le pont de l'Europe.
Situation géographique	Au bord du Rhin, ville frontière entre l'Allemagne et la France.

20 Alençon

Nombre d'habitants	32 000
Nom des habitants	Les Alençonnais
Nom du département	Orne
N° du département	61
A voir	• L'Eglise Notre-Dame (avec ses vitraux du XVIe Siècle) • La maison d'Ozé • L'hôtel Libert • L'Hôtel de ville (architecture Louis XVI)
Particularités (du lieu ou de la région)	Alençon est la ville de la dentelle (point d'Alençon). Ville au passé prestigieux, Alençon a à l'ouest une forêt, la forêt d'Ecouves avec ses rochers aux formes surprenantes.
Situation géographique	Sur la Sarthe.

21 Chartres

Nombre d'habitants	40 000
Nom des habitants	Les Chartrains
Nom du département	Eure et Loire
N° du département	28
A voir	• Cathédrale Notre-Dame, chef d'œuvre de l'art gothique (flèche en pierre de 115 m, la plus haute de France) • Les Eglises St-Pierre, St-André et St-Aignan • Le Vieux Chartres avec ses maisons anciennes
Particularités (du lieu ou de la région)	Autour de Chartres, de petites cités pleines de charme nous permettent de découvrir mille richesses: églises riches ou modestes, châteaux, tours etc. . . . Le paysage de la plaine de Beauce.
Situation géographique	Sur l'Eure.

22 Fontainebleau

Nombre d'habitants

19 000

Nom des habitants

Les Bellifontains

Nom du département

Seine et Marne

N° du département

77

A voir

• Château célèbre, un des plus beaux monuments français de la Renaissance. Chaque siècle y a laissé son empreinte de François 1er à Napoléon 1er en passant par Louis XIV.

**Particularités
(du lieu ou de la région)**

La ville, née du château, et située au centre d'une magnifique forêt (16 855 ha), est surtout une station résidentielle et touristique.

Situation géographique

A 70 km au sud de Paris.

23 Troyes

Nombre d'habitants

65 000

Nom des habitants

Les Troyens

Nom du département

Aube

N° du département

10

A voir

• La Cathédrale St-Pierre et St-Paul • La vieille ville aux maisons traditionnelles • L'hôtel de Vauluisant (style Renaissance) • Le Musée de la Bonneterie

**Particularités
(du lieu ou de la région)**

Les foires au Moyen-Age attiraient les marchands venus de toute l'Europe. Aujourd'hui, Troyes fournit le quart de la production française de bonneterie.

Situation géographique

Au sud de la Champagne sèche, sur les bords de la Seine.

24 Chaumont

Nombre d'habitants

30 000

Nom des habitants

Les Chaumontais

Nom du département

Haute-Marne

N° du département

52

A voir

• Dans un cadre de vieilles maisons, sa basilique (XIII-XVIIIe Siècle) renferme une «Mise au Tombeau» à onze personnages, grandeur nature, en pierre polychrome (1471)

**Particularités
(du lieu ou de la région)**

Au nord-ouest, Colombey-les-Deux-Eglises doit sa notoriété à Charles de Gaulle. Un monument commémoratif en forme de croix de Lorraine a été érigé en souvenir de l'homme célèbre.

Situation géographique

Sur la Marne au sud de la Champagne humide.

25 Epinal

Nombre d'habitants	41 000
Nom des habitants	Les Spinaliens
Nom du département	Vosges
N° du département	88
A voir	• La Basilique St-Maurice XI-XIVe Siècle • Musée (consacré surtout à l'imagerie populaire)
Particularités (du lieu ou de la région)	La ville s'est surtout développée grâce à l'immigration de l'industrie textile alsacienne après 1871.
Situation géographique	La ville est située au pied des Vosges, côté ouest, sur les bords de la Moselle.

26 Colmar

Nombre d'habitants	64 000
Nom des habitants	Les Colmariens
Nom du département	Haut-Rhin
N° du département	68
A voir	• La Cathédrale St-Martin • La Maison des Têtes (1609) • La Maison Pfister (1597) • Musée Unterlinden (rétable d'Issenheim) • Le quartier des Tanneurs et l'ancienne douane • Le vignoble
Particularités (du lieu ou de la région)	Capitale du commerce des vins d'Alsace, Colmar est entourée d'une foule de petites villes, typiques par l'architecture des maisons alsaciennes à colombage.
Situation géographique	Au pied des Vosges, face est.

27 Quimper

Nombre d'habitants	61 000
Nom des habitants	Les Quimpérois
Nom du département	Finistère
N° du département	29
A voir	• La Cathédrale (XII-XVIe Siècle) • La rue Kéréon et ses maisons anciennes • Les faïenceries de Locmaria et les musées dont le musée breton
Particularités (du lieu ou de la région)	Quimper, anciennement Quimper-Corentin fut l'ancienne capitale du comté de Cornouaille.
Situation géographique	Sur l'Odet, en pays bigouden à une dizaine de kilomètres de l'océan.

28 Rennes

Nombre d'habitants	201 000
Nom des habitants	Les Rennais
Nom du département	Ille-et-Vilaine
N° du département	35
A voir	• Le palais de justice du XVIIe Siècle • L'hôtel de ville du XVIIIe Siècle • Les Musées des Beaux-Arts et de la Bretagne
Particularités (du lieu ou de la région)	Ancienne capitale du duché de Bretagne, Rennes devint, en 1554, le siège du parlement de Bretagne, hostile aux ingérences du pouvoir royal.
Situation géographique	Au confluent de l'Ille et de la Vilaine au centre du bassin rennais.

29 Laval

Nombre d'habitants	54 000
Nom des habitants	Les Lavallois
Nom du département	La Mayenne
N° du département	53
A voir	• Les églises romanes et gothiques • Château des XII-XVIe Siècle (Musée d'art naïf) • Pont vieux du XIIIe Siècle (pont en dos d'âne)
Particularités (du lieu ou de la région)	La vallée de la Mayenne emprunte à la Normandie son aspect bocager, à la Bretagne ses toits d'ardoise, au Val de Loire, la tourelle de ses manoirs.
Situation géographique	Sur les bords de la Mayenne.

30 Le Mans

Nombre d'habitants	151 000
Nom des habitants	Les Manceaux
Nom du département	La Sarthe
N° du département	72
A voir	• Le vieux quartier délimité par l'enceinte gallo-romaine • La Cathédrale romane (façade et nef) • L'escalier de la Grande Poterne • L'ancien évêché
Particularités (du lieu ou de la région)	A proximité immédiate se trouve le circuit automobile des Vingt Quatre Heures du Mans.
Situation géographique	Sur la Sarthe.

31 Orléans

Nombre d'habitants 106 000

Nom des habitants Les Orléanais

Nom du département Loiret

N° du département 45

A voir

• La place Martroi (avec la statue de Jeanne d'Arc) • La Cathédrale Ste-Croix • Hôtel Labu (musée archéologique) • Hôtel des Créneaux (musée des Beaux-Arts) • Le parc floral de la Source

Particularités (du lieu ou de la région) A Orléans, les 7 et 8 mai, une fête grandiose commémore la délivrance de la ville par Jeanne d'Arc (1429).

Situation géographique Bâtie en demi-cercle sur la rive droite de la Loire.

32 Vannes

Nombre d'habitants 46 000

Nom des habitants Les Vannetais

Nom du département Morbihan

N° du département 56

A voir

• Les remparts • La Cathédrale St-Pierre des XIII et XVIIIe Siècle • L'ancienne ville et le château Gaillard (ancien hôtel du parlement de Bretagne)

Particularités (du lieu ou de la région) Non loin de Vannes, Carnac, le plus grand centre mégalithique avec ses 2935 menhirs que comptent les différents alignements (champs de menhirs ayant certainement une signification religieuse).

Situation géographique S'étage au fond du golfe du Morbihan (petite mer de 100 km² environ).

33 Blois

Nombre d'habitants 50 000

Nom des habitants Les Blésois

Nom du département Loir et Cher

N° du département 41

A voir

• Château aux styles successifs de la Renaissance (aile François 1er) • L'Église St-Nicolas, ancienne Abbatale du XIIe Siècle • La fontaine Louis XII

Particularités (du lieu ou de la région) Dans la boucle du Cher et de la Loire, à l'orée de la Sologne s'élèvent les tours de nombreux châteaux. Demeures royales comme Chambord ou manoirs oubliés, ils ont été les témoins de la vie et de l'histoire de nombreux rois.

Situation géographique Située sur des collines escarpées au nord de la Loire.

34 Auxerre

Nombre d'habitants	42 000
Nom des habitants	Les Auxerrois
Nom du département	Yonne
N° du département	89
A voir	• Cathédrale St-Etienne (XII et XVIe Siècle) • Abbatale St-Germain avec son clocher du XIIIe Siècle • Eglise St-Pierre (XV et XVIIe Siècle)
Particularités (du lieu ou de la région)	La ville a été marquée par l'époque carolingienne.
Situation géographique	Sur les rives de l'Yonne.

35 Vesoul

Nombre d'habitants	21 000
Nom des habitants	Les Vésuliens
Nom du département	Haute-Saône
N° du département	70
A voir	• L'Eglise St-Georges (triple nef) • Le couvent des Ursulines (musée géologique, archéologique et de peintures)
Particularités (du lieu ou de la région)	Les baies de genévrier, plante souvent trouvée dans la région, sont utilisées comme condiment aromatique et essence d'une eau-de-vie de grains, le genièvre.
Situation géographique	Au pied des plateaux calcaires.

36 Belfort

Nombre d'habitants	53 000
Nom des habitants	Les Belfortains
Nom du département	Territoire de Belfort
N° du département	90
A voir	• Le Lion (monument en grès rouge, par Bartholdi) • La porte de Brisach (œuvre de Vauban) • La Place d'Armes • L'Eglise St-Christophe à l'aspect austère
Particularités (du lieu ou de la région)	De la plate-forme, une vue nous permet de voir la ville, la vallée de la Savoureuse et les sommets des Vosges du Sud. La «Trouée de Belfort» est aussi appelée «La Porte d'Alsace».
Situation géographique	Surplombée par une falaise rocheuse de 67 m.

37 Nantes

Nombre d'habitants	248 000
Nom des habitants	Les Nantais
Nom du département	Loire Atlantique
N° du département	44
A voir	• Le Château des Ducs de Bretagne • Le Cathédrale avec le tombeau de François II • Le Musée Jules Verne (enfant du pays)
Particularités (du lieu ou de la région)	Au sud-ouest s'étend le pays de Retz, pays de transition entre la Bretagne et la Vendée. Sa côte est riche en coquillages et crustacés, le poisson se pêchant encore au carrelet.
Situation géographique	Enfoncée dans les terres, séparée de l'océan par l'estuaire de la Loire.

38 Angers

Nombre d'habitants	142 000
Nom des habitants	Les Angevins
Nom du département	Maine-et-Loire
N° du département	49
A voir	• Le logis Pincé (Renaissance) • La Cathédrale St-Maurice • Le château médiéval (17 tours rondes) • Le quartier de la Cathédrale (aux maisons gothiques)
Particularités (du lieu ou de la région)	L'hôpital St-Jean (XIIe Siècle) comporte entre autres des greniers qui coiffent un cellier taillé en plein roc, aujourd'hui musée du vin.
Situation géographique	Sur la Maine (rive gauche principalement).

39 Tours

Nombre d'habitants	137 000
Nom des habitants	Les Tourangeaux
Nom du département	Indre et Loire
N° du département	37
A voir	La ville conserve une foule d'édifices: • L'Eglise (St-Saturnin), de vieux hôtels (style Louis XIII) • La Cathédrale St-Gatien XIII au XVIe Siècle
Particularités (du lieu ou de la région)	Le rayonnement de St-Martin (mort en 397) et de l'abbaye fit de Tours un des premiers centres religieux de la Gaule. Dès le Moyen-Age, Tours fut appelée le cœur du «Jardin de la France». Le pont St-Pierre.
Situation géographique	Sur la Loire.

40 Dijon

Nombre d'habitants 146 000
Nom des habitants Les Dijonnais
Nom du département Côte d'Or
N° du département 21

A voir • Le Palais des Ducs de Bourgogne • Le Musée des Beaux-Arts (22 salles) • Le Palais de Justice • L'Église Notre-Dame au cœur de rues médiévales • Les restes de la Chartreuse de Champmol

Particularités (du lieu ou de la région) Dijon a gardé la splendeur de son ancien rang de capitale du royaume, puis du vaste duché de Bourgogne. Aujourd'hui, haut-lieu de la gastronomie.

Situation géographique Sur l'arrière côte dijonnaise.

41 Besançon

Nombre d'habitants 120 000
Nom des habitants Les Bisontins
Nom du département Doubs
N° du département 25

A voir • Citadelle de Vauban • Cathédrale St-Jean (romane et gothique) • Palais Granvelle et l'Hôtel de ville • Théâtre de Ledoux (1778)

Particularités (du lieu ou de la région) Le premier centre horloger français.

Situation géographique Sur les bords du Doubs.

42 La Roche-sur-Yon

Nombre d'habitants 49 000
Nom des habitants Les Yonnais
Nom du département La Vendée
N° du département 85

A voir • Place Napoléon • Le Haras (deuxième de France) • Le Musée d'Art et d'Archéologie

Particularités (du lieu ou de la région) Cette ville, créée par Napoléon 1er, a porté le nom de «Napoléon-Vendée» sous le second Empire et celui de «Bourbon-Vendée» sous celui de la Restauration.

Situation géographique A l'ouest, sur la côte, le marais d'Olonne.

43 Châteauroux

Nombre d'habitants	54 000
Nom des habitants	Les Castelroussins ou Castelrudolphiens
Nom du département	Indre
N° du département	36
A voir	• Château Raoul (préfecture actuelle) • Le Musée Bertrand (souvenirs napoléoniens) • L'Eglise St-Martial XII-XVe Siècle
Particularités (du lieu ou de la région)	Au sud de la ville, s'étend une grande forêt domaniale, au sous-bois de fougère-aigle et peuplée de chênes. Doit son nom à l'antique Château Raoul, rebâti au XVe Siècle sur des fondations datant de l'an 1000.
Situation géographique	Sur la rive gauche de l'Indre.

44 Bourges

Nombre d'habitants	80 000
Nom des habitants	Les Berruyers
Nom du département	Cher
N° du département	18
A voir	• La Cathédrale St-Etienne, du XIIIe Siècle, compte parmi les plus beaux monuments gothiques de France, l'Hôtel Jacques-Cœur (XVe Siècle). • L'ensemble des maisons anciennes (XVe Siècle)
Particularités (du lieu ou de la région)	Au XVe Siècle, la capitale berrichonne avait un rayonnement extraordinaire. Charles VII «le roi de Bourges» en fit une de ses résidences.
Situation géographique	Sur l'ancien canal de Berry.

45 Nevers

Nombre d'habitants	45 000
Nom des habitants	Les Nivernais
Nom du département	La Nièvre
N° du département	58
A voir	• Cathédrale des XI-XVle Siècle • L'Eglise St-Etienne, ancienne abbatale consacrée en 1097 • Ancien Palais ducal des XV-XVle Siècle • Musée de la Faïence et les ateliers Montagnon
Particularités (du lieu ou de la région)	Capitale de l'ancien Nivernais, elle garde des vestiges de son activité d'art industriel; la faïencerie.
Situation géographique	Sur la Loire, construite en amphithéâtre au confluent de la Nièvre.

46 Poitiers

Nombre d'habitants 83 000
Nom des habitants Les Poitevins
Nom du département La Vienne
N° du département 86

A voir • De remarquables églises romanes dont St-Hilaire et Notre Dame la Grande XIIe Siècle • Le Baptistère St-Jean (édifice chrétien le plus ancien de France: 360) • La grande salle du Palais des Comtes • Le musée Ste-Croix (histoire du Poitou)

Particularités (du lieu ou de la région) Ancienne capitale des Pictaves, Poitiers devint très vite l'un des grands foyers religieux de la Gaule. Charles Martel y arrête les Arabes en 732.

Situation géographique Sur un promontoire dominant le Clain (rivière).

47 Moulins

Nombre d'habitants 26 000
Nom des habitants Les Moulinois
Nom du département Allier
N° du département 03

A voir • La Cathédrale des XV et XIXe Siècles et son triptyque
• Le château édifié par les Ducs de Bourbon et le pavillon d'Anne de France • Les musées du folklore et des Moulins de la chapelle du Lycée Banville (mausolée en marbre)

Particularités (du lieu ou de la région) La ville de Moulins tire son nom des moulins à eau établis jadis sur l'Allier. Elle connut son temps de splendeur aux XVI et XVIIe Siècles.

Situation géographique Sur les rives de l'Allier.

48 Lons-le-Saunier

Nombre d'habitants 22 000
Nom des habitants Les Lédoniens
Nom du département Jura
N° du département 39

A voir • L'Eglise St-Désiré (une des plus anciennes de Franche-Comté XIe Siècle) • La rue du Commerce bordée de maisons à arcades dont celle où est né Rouget de l'Isle, auteur de la Marseillaise

Particularités (du lieu ou de la région) Lons-le-Saunier, dont les Romains utilisaient l'eau salée est encore une station thermale. Dès le XIIIe Siècle existaient dans le Haut-Jura des fruitières, association de paysans qui fabriquaient le gruyère.

Situation géographique Dans le Jura, sur la Vallière.

49 La Rochelle

Nombre d'habitants	79 000
Nom des habitants	Les Rochelais
Nom du département	Charente-Maritime
N° du département	17
A voir	<ul style="list-style-type: none">• Dans le Vieux-Port, la Tour St-Nicolas et la Tour de la Chaîne XVe Siècle, celle de la Lanterne XVe Siècle• La vieille ville avec entre autres l'Hôtel de la Bourse XVIII• Le Palais de Justice• La maison Henri II
Particularités (du lieu ou de la région)	Le long des côtes de l'Océan, de la Rochelle à Royan, au sud, l'île de Ré etc... La Rochelle prit de l'importance durant la guerre de Cent Ans puis avec la découverte de l'Amérique.
Situation géographique	Située sur l'Atlantique.

50 Niort

Nombre d'habitants	61 000
Nom des habitants	Les Niortais
Nom du département	Les Deux-Sèvres
N° du département	79
A voir	<ul style="list-style-type: none">• Le donjon, remontant au XIIe Siècle, énorme édifice à l'allure sévère, surplombe la ville• L'Église Notre-Dame (gothique) renferme des tapisseries d'Aubusson et des mausolées en marbre rouge.
Particularités (du lieu ou de la région)	Le Marais poitevin occupe l'emplacement d'un vaste golfe marin (il y a 2000 à 3000 ans). Certains bourgs (marans) étaient à l'époque des îles.
Situation géographique	Sur la Sèvre niortaise, séparée de l'océan par le Marais poitevin.

51 Macon

Nombre d'habitants	40 000
Nom des habitants	Les Mâconnais
Nom du département	Saône et Loire
N° du département	71
A voir	<ul style="list-style-type: none">• L'Hôtel-Dieu et divers hôtels du XVIIIe Siècle (de ville, le palais de justice, de Senecé)• Les ruines de l'ancienne Cathédrale St-Vincent de style roman
Particularités (du lieu ou de la région)	On appelle également «Le Mâconnais», la partie de la bordure orientale du Massif Central (758 m) où pousse la vigne, pays de vignobles fameux et d'élevages de volailles.
Situation géographique	Sur la Saône.

52 Bourg-en-Bresse

Nombre d'habitants	44 000
Nom des habitants	Les Burgiens ou Bressans
Nom du département	L'Ain
N° du département	01
A voir	Bourg-en-Bresse possède un des trésors d'art français: l'Eglise et le Monastère de Bron édifiés au XVI ^e Siècle sur le site d'un très ancien ermitage: • L'Eglise de style flamboyant tardif • Le Monastère de style plus sobre
Particularités (du lieu ou de la région)	Grand marché agricole de la région: les volailles de Bresse et les fromages (bleu de Bresse).
Situation géographique	Sur un affluent de la Saône: le Reyssouze.

53 Gueret

Nombre d'habitants	17 000
Nom des habitants	Les Guéritois
Nom du département	La Creuse
N° du département	23
A voir	• Le Musée municipal • L'Hôtel de Monneyroux (style gothique tardif à première renaissance)
Particularités (du lieu ou de la région)	Les origines de cette ancienne capitale de la Marche remontent au VII ^e Siècle. Le Musée municipal dans l'Hôtel de la Sénatorerie présente son histoire, archéologie gallo-romaine, tapisseries des Flandres et d'Aubusson, orfèvreries et émailleries limousines.
Situation géographique	Dans la vallée de la Creuse, mais non au bord de la Creuse.

54 Vichy

Nombre d'habitants	31 000
Nom des habitants	Les Vichyssois
Nom du département	Allier
N° du département	03
A voir	• Le parc des Sources avec à chaque extrémité, le pavillon des Sources et le Grand Casino, le Grand établissement thermal, immense édifice: datant de 1900.
Particularités (du lieu ou de la région)	Le gouvernement de Vichy, sous la direction du Maréchal Pétain, constitua le régime de la France de 1940 à 1944. Ses eaux sont connues depuis l'Antiquité. On y soigne les maladies du foie, des voies biliaires, du tube digestif et des maladies métaboliques (diabète, cholestérol...).
Situation géographique	Sur l'Allier.

55 Saintes

Nombre d'habitants	28 000
Nom des habitants	Les Saintais
Nom du département	La Charente-Maritime
N° du département	17
A voir	<ul style="list-style-type: none">• Les vestiges romains (amphithéâtre, l'arc et les Thermes)• Les églises en partie romanes (St-Eutrope et l'abbatiale de l'abbaye aux Dames)
Particularités (du lieu ou de la région)	A l'est de Saintes s'étend le pays de Cognac où le vignoble produit des eaux-de-vie célèbres dans le monde entier.
Situation géographique	La vieille ville s'étend dans la boucle de la Charente.

56 Angoulême

Nombre d'habitants	51 000
Nom des habitants	Les Angoumois ou Angoumoisins
Nom du département	Charente
N° du département	16
A voir	<ul style="list-style-type: none">• La Cathédrale St-Pierre XIIe Siècle aux 75 personnages et au très beau clocher, restaurée par Abadie, architecte français, au XIXe Siècle
Particularités (du lieu ou de la région)	Près d'Angoulême au nord-est, s'étend la plus vaste forêt de la Charente peuplée de chênes, de charmes et de hêtres. Festival annuel de la bande dessinée.
Situation géographique	A 440 km au Sud-Ouest de Paris.

57 Limoges

Nombre d'habitants	144 000
Nom des habitants	Les Limogeauds
Nom du département	La Haute-Vienne
N° du département	87
A voir	<ul style="list-style-type: none">• Le pont St-Etienne aux 8 arches• La Cathédrale St-Etienne• Le clocher-porche de 62 m de haut
Particularités (du lieu ou de la région)	Limoges fut dès l'origine une ville qui posséda ses arts propres: émail, céramique, porcelaine. Actuellement, ses porcelaines et ses émaux sont de renommée mondiale.
Situation géographique	Limoges est située sur les escarpements de la rive droite de la Vienne.

58 Clermont-Ferrand

Nombre d'habitants	152 000
Nom des habitants	Les Clermontois
Nom du département	Puy-de-Dôme
N° du département	63
A voir	• La Cathédrale gothique • L'Église romane Notre-Dame du Port (XIIe Siècle) à la Vierge Noire • Les hôtels gothiques et Renaissance
Particularités (du lieu ou de la région)	Clermont-Ferrand est un des grands centres industriels du pneumatique et du caoutchouc (Michelin).
Situation géographique	Au pied du Puy-de-Dôme, point culminant de la chaîne des Puys (1465 m).

59 Lyon

Nombre d'habitants	420 000 en agglomération et 1 200 000 avec la banlieue
Nom des habitants	Les Lyonnais
Nom du département	Le Rhône
N° du département	69
A voir	• La cathédrale gothique XIIe – XVe Siècle • L'Hôtel de ville et place Bellecour XVIIe Siècle • Musée de la civilisation gallo-romaine. Théâtre, temple, amphithéâtre des Trois Gaules où Ste-Blandine fut livrée aux lions.
Particularités (du lieu ou de la région)	La maison des Canuts (maison des soyeux) relate toute l'histoire de la soie à Lyon. Grand centre universitaire, commercial et industriel (Chimie) et culinaire.
Situation géographique	Au confluent du Rhône et de la Saône, s'appuyant aux deux collines de la Fourvière et de la Croix-Rousse.

60 Annecy

Nombre d'habitants	52 000
Nom des habitants	Les Anneciens
Nom du département	La Haute-Savoie
N° du département	74
A voir	• Le Palais de l'Isle XVe Siècle • Le Château de Menthon XVIe Siècle
Particularités (du lieu ou de la région)	Le lac d'Annecy a été l'objet de la première expérience européenne de dépollution des eaux. Aujourd'hui, les montagnes qui l'entourent reflètent leurs silhouettes découpées dans des eaux d'un bleu pur.
Situation géographique	Sur les bords du lac d'Annecy.

61 Chambéry

Nombre d'habitants	55 000
Nom des habitants	Les Chambériens
Nom du département	La Savoie
N° du département	73
A voir	<ul style="list-style-type: none">• La Cathédrale St-François de Sales (XVIe Siècle)• Le château des ducs de Savoie (XIV et XVe Siècle)• Le musée savoisien (art local) • La crypte de l'église St-Pierre de Lémenc
Particularités (du lieu ou de la région)	La ville fut la capitale des comtes puis des ducs de Savoie de 1232 à 1532. Aujourd'hui, ville industrielle, elle a gardé un certain cachet avec ses maisons anciennes.
Situation géographique	Dans la Cluse de Chambéry, la ville est située entre le massif des Bauges et celui de la Grande Chartreuse.

62 Val d'Isère

Nombre d'habitants	1700
Nom des habitants	Les Avallins
Nom du département	La Savoie
N° du département	73
A voir	<ul style="list-style-type: none">• Du Rocher de Bellegarde ou de la Tête du Solaise, s'offre une vue sur la vallée de l'Isère, le Mont-Pourri ou la Vanoise
Particularités (du lieu ou de la région)	La réputation de cette station hivernale n'est plus à faire. On y skie aussi bien en été qu'en hiver. Le Col de l'Iseran offre un domaine skiable qui permet de monter jusqu'à 3249 m.
Situation géographique	A 1840 m d'altitude en Tarentaise.

63 Périgueux

Nombre d'habitants	36 000
Nom des habitants	Les Périgourdins
Nom du département	La Dordogne
N° du département	24
A voir	<ul style="list-style-type: none">• Les vestiges romains (arènes du IIIe Siècle) • L'Eglise St-Etienne et la Cathédrale St-Front, romanes, à coupoles du XIIe Siècle • La vieille ville, héritage du Moyen-Age• Le musée du Périgord (une des plus belles collections préhistoriques)
Particularités (du lieu ou de la région)	Le Périgord est un des hauts fleurons de la gastronomie française avec ses foies gras, ses confits, ses truffes et bien d'autres mets encore.
Situation géographique	Au cœur du Périgord sur l'Isle.

64 Tulle

Nombre d'habitants	21 000
Nom des habitants	Les Tullistes
Nom du département	La Corrèze
N° du département	19
A voir	• Le dédale des ruelles et des escaliers qui quadrillent le quartier médiéval de l'Enclos, avec la maison des Loyac (XVe), l'ancien hôtel des Seilhac et la maison Come • La cathédrale Notre-Dame (XIIe)
Particularités (du lieu ou de la région)	Non loin de Tulle, Uzerche est une vieille cité étagée en gradins sur une colline encerclée par une boucle de la Vézère.
Situation géographique	Située sur les bords de la Corrèze dans le Limousin médiéval.

65 Aurillac

Nombre d'habitants	34 000
Nom des habitants	Les Aurillacois
Nom du département	Le Cantal
N° du département	15
A voir	• La vieille ville et ses hôtels Renaissance • Le musée du Vieil-Aurillac (souvenirs locaux de l'époque gallo-romaine et du Moyen-Âge)
Particularités (du lieu ou de la région)	«L'Auvergne produit des ministres, des fromages et des volcans» (Alexandre Vialatte)... Mais la région a aussi produit... un pape (1er pape français «le pape de l'an 1000») et produit encore des parapluies.
Situation géographique	A 631 m d'altitude, la ville d'Aurillac, située sur la Jordanne, dans le bassin d'Aurillac.

66 St-Etienne

Nombre d'habitants	207 000
Nom des habitants	Les Stéphanois
Nom du département	La Loire
N° du département	42
A voir	• Musée d'art et d'industrie
Particularités (du lieu ou de la région)	Centre métallurgique, surtout pour les armes et les cycles. St-Etienne est aussi connu pour son équipe de football: les Verts qui ont vécu de nombreuses heures de gloire.
Situation géographique	Dans une dépression houillère, le Forez, au pied d'une masse de hauts plateaux.

67 Grenoble

Nombre d'habitants 160 000

Nom des habitants Les Grenoblois

Nom du département L'Isère

N° du département 38

A voir

• La Cathédrale remontant au XII – XIIIe Siècle • L'Église St-Laurent (crypte du VIIIe Siècle) • Le Palais de Justice (XV – XVIe Siècle) • La Maison de la Culture (1965) • Les Musées dauphinois, de Stendhal et des Beaux-Arts

Particularités

(du lieu ou de la région)

Capitale des Jeux Olympiques d'hiver en 1968.
Son agglomération, comptant actuellement environ 400 000 habitants, est un centre industriel important.

Situation géographique

Au pied des Alpes, toutes ses rues, ou presque, ont une perspective sur la montagne.

68 Arcachon

Nombre d'habitants 14 000

Nom des habitants Les Arcachonnais

Nom du département La Gironde

N° du département 33

A voir

• Le laboratoire de biologie marine présente une importante collection de coquillages et montre les phases de l'évolution de l'huître, poissons et crustacés du bassin et de l'océan.

Particularités

(du lieu ou de la région)

De vastes forêts de pins maritimes entourent la ville d'Arcachon qui est prolongée, au sud, par la dune du Pilat (103 m d'altitude), dune la plus haute d'Europe qui s'allonge sur 3 km, dominant l'Atlantique et la forêt des Landes.

Situation géographique

Dans le bassin d'Arcachon.

69 Bordeaux

Nombre d'habitants 212 000

Nom des habitants Les Bordelais

Nom du département La Gironde

N° du département 33

A voir

Les ruines romaines (palais gallien et amphithéâtre)
• La place de la Bourse (XVIIe Siècle) • Le Grand Théâtre • Les allées de Tourny • De nombreuses portes d'églises et musées • La Tour St-Michel (109 m)

Particularités

(du lieu ou de la région)

Sur la Garonne à l'embouchure de la Gironde.

Situation géographique

Sur la Garonne.

70 Le Puy

Nombre d'habitants	26 000
Nom des habitants	Les Anciens ou les Ponots
Nom du département	La Haute-Loire
N° du département	43
A voir	• La Cathédrale romane aux 6 coupôles et à la façade polychrome, les vieilles rues (maisons des XVI au XVIIIe Siècle) et le musée Crozatier et ses dentelles
Particularités (du lieu ou de la région)	Le Puy-en-Velais, ancienne étape de pèlerinage vers St-Jacques-de-Compostelle, est un centre de la dentelle depuis le XV ^e Siècle. Le Rocher Corneille surmonté d'une statue en bronze de la Vierge.
Situation géographique	Située dans une dépression fertile, le bassin du Puy, cette ville est accidentée de pitons volcaniques.

71 Valence

Nombre d'habitants	69 000
Nom des habitants	Les Valentinois
Nom du département	La Drôme
N° du département	26
A voir	• La Cathédrale en partie romane
Particularités (du lieu ou de la région)	A quelques kilomètres de Valence, le château de Crussol, mines du XII ^e Siècle accrochées au roc, dominant de 200 m, la plaine du Rhône, la confluence de l'Isère, la barrière du Vercors et les plateaux ardéchois.
Situation géographique	Sur le Rhône, Valence est à égale distance du Pôle Nord et de l'Equateur (45 ^e me parallèle).

72 Gap

Nombre d'habitants	33 000
Nom des habitants	Les Gapençais
Nom du département	Les Hautes-Alpes
N° du département	05
A voir	Gap n'a presque rien gardé de son passé car elle fut détruite et brûlée entièrement par les troupes du Duc de Savoie en 1692.
Particularités (du lieu ou de la région)	La région offre des possibilités aussi bien culturelles que sportives avec le lac de Serre-Ponçon, la Salle du Bal des Dames Coiffées (Cheminées des Fées), la ville d'Embrun.
Situation géographique	Gap est sur La Luye, affluent de la Durance.

73 Agen

Nombre d'habitants	33 000
Nom des habitants	Les Agenais
Nom du département	Le Lot-et-Garonne
N° du département	47
A voir	<ul style="list-style-type: none">• La vieille ville aux anciennes demeures• L'ancien évêché (actuelle préfecture) aux colonnes doriques• L'hôtel de l'Académie• La Cathédrale St-Caprais (romane et gothique)• L'hôtel Blaise de Monluc
Particularités (du lieu ou de la région)	Moissac possède un pont aux arches de pierre blanche et est célèbre par l'abbatiale de St-Pierre. Renommée pour ses primeurs et ses fruits (les pruneaux d'Agen).
Situation géographique	Occupe la plaine entre la Garonne et le coteau de l'Ermitage.

74 Cahors

Nombre d'habitants	21 000
Nom des habitants	Les Cadurciens
Nom du département	Le Lot
N° du département	46
A voir	<ul style="list-style-type: none">• La Cathédrale à coupoles remontant au début du XIIe Siècle• Le Pont Valentré (ouvrage militaire du XIVe Siècle)• Les Tours Jean XXII et des Pendus
Particularités (du lieu ou de la région)	Nous sommes là dans un pays riche en souvenirs, grottes préhistoriques, châteaux dus au passé médiéval, sanctuaires.
Situation géographique	Dans un méandre du Lot.

75 Rodez

Nombre d'habitants	27 000
Nom des habitants	Les Ruthénois
Nom du département	L'Aveyron
N° du département	12
A voir	<ul style="list-style-type: none">• La Cathédrale des XIII et XVIe Siècle (en grès rouge) aux 2 tours asymétriques qui faisaient jadis partie des fortifications de la ville• L'Eglise St-Amans et les maisons anciennes de la cité• La maison d'Armagnac et celle de l'Annonciade (XVIe Siècle)
Particularités (du lieu ou de la région)	Ancienne capitale du Rouergue, Rodez est située non loin de Conques, ancien bourg médiéval et de Bozouls. Célèbre canyon: le Trou de Bozouls.
Situation géographique	Domine l'Aveyron de 120 m.

76 Millau

Nombre d'habitants	23 000
Nom des habitants	Les Millavois
Nom du département	L'Aveyron
N° du département	12
A voir	<ul style="list-style-type: none">• Le beffroi carré (XIIe Siècle) surmonté d'une tour octogonale• L'Eglise Notre-Dame d'origine romane• Les Arcades de la place du Maréchal-Foch• Le Vieux-Moulin XVe Siècle• Un lavoir du XVIIIe Siècle
Particularités (du lieu ou de la région)	Pour faire oublier l'immensité rude des Causes environnants, la nature offre sur tout son pourtour un ensemble de sites célèbres: Montpellier-le-Vieux, l'aven Armand, les Gorges du Tarn. Capitale du gant (Tanneries).
Situation géographique	Sur le Tarn.

77 Montélimar

Nombre d'habitants	31 000
Nom des habitants	Les Montiliens
Nom du département	La Drôme
N° du département	26
A voir	<ul style="list-style-type: none">• Le Château féodal au donjon flanqué de tours• Les ruines de la Chapelle Ste-Marguerite• La Tour de Narbonne (24 m) adjointe au XIVe Siècle aux remparts
Particularités (du lieu ou de la région)	Montélimar est réputée pour son nougat. L'importance de l'industrie et du commerce du nougat est due à la culture des amandiers, importés au XVIe Siècle et au miel produit dans la région.
Situation géographique	Sur la rive gauche du Rhône, sur l'axe autoroutier Nord-Sud.

78 Digne

Nombre d'habitants	17 000
Nom des habitants	Les Dignois
Nom du département	Les Alpes de Haute-Provence
N° du département	04
A voir	<ul style="list-style-type: none">• L'Eglise romane Notre-Dame du Bourg du XIIIe Siècle• La Cathédrale St-Jérôme (fin XVe Siècle)
Particularités (du lieu ou de la région)	Au sud de Digne, le grand canyon du Verdon est l'une des curiosités naturelles les plus impressionnantes d'Europe avec des gorges parfois encaissées jusqu'à 700 m de profondeur entre des falaises sauvages.
Situation géographique	Au pied des Préalpes «de Digne».

79 Mont-de-Marsan

Nombre d'habitants	31 000
Nom des habitants	Les Montois
Nom du département	Les Landes
N° du département	40
A voir	• Le musée de sculpture moderne
Particularités (du lieu ou de la région)	Le confit d'oie est une des spécialités d'Aire-sur-Adour située non loin de Mont-de-Marsan. Industrie du bois des Landes.
Situation géographique	Au confluent du Midou et de la Douze, qui donne le Midouze.

80 Montauban

Nombre d'habitants	54 000
Nom des habitants	Les Montalbanais
Nom du département	Le Tarn-et-Garonne
N° du département	82
A voir	• La cathédrale des XVII et XVIIIe Siècle • Le musée «Ingres» • Autour de la place Nationale (XVIIe Siècle) à arcades, s'ordonne l'ancienne ville avec ses vieux hôtels en brique rose.
Particularités (du lieu ou de la région)	La cité médiévale de Cordes offre un fouillis de ruelles, de venelles et de passages bordés de maisons médiévales.
Situation géographique	Sur les rives du Tarn.

81 Albi

Nombre d'habitants	49 000
Nom des habitants	Les Albigeois
Nom du département	Le Tarn
N° du département	81
A voir	• La Cathédrale Ste-Cécile (XIII – XIVE Siècle) • Le palais de la Berbie (résidence fortifiée des évêques) abrite le musée Toulouse-Lautrec • L'Eglise St-Salvy avec son cloître roman (XIIIe Siècle) • La maison Enjalbert (XVIe) à pans de bois
Particularités (du lieu ou de la région)	L'Albigeois est un paysage de vallées amples, entouré de faibles ondulations.
Situation géographique	Sur les rives du Tarn qu'enjambe le Pont-Vieux (XIe Siècle).

82 Nîmes

Nombre d'habitants	130 000
Nom des habitants	Les Nîmois
Nom du département	Le Gard
N° du département	30
A voir	De beaux monuments romains: • La Maison Carrée (16 avant J.-C.) • Les Arènes • Le Temple de Diane • Le Jardin de la Fontaine (XVIIIe Siècle) • La Tour Magne (IIe avant J.-C.) • Le Musée d'archéologie
Particularités (du lieu ou de la région)	Nîmes fut l'une des cités les plus brillantes de l'Empire romain, comme en témoigne l'aqueduc romain du Pont du Gard (3 étages d'arcades, longueur 275 m, à 50 m au dessus du Gardon).
Situation géographique	Au nord de Nîmes, s'étend la garrigue.

83 Avignon

Nombre d'habitants	92 000
Nom des habitants	Les Avignonnais
Nom du département	Le Vaucluse
N° du département	84
A voir	• La Cathédrale romane • Le Palais des Papes, témoin de l'époque où les Papes en firent leur capitale • Le pont d'Avignon rompu par une crue au XVIIIe Siècle • L'Eglise gothique St-Didier (un des plus prestigieux ensembles du Midi)
Particularités (du lieu ou de la région)	La région d'Avignon et la Provence sont réputées pour leurs cultures maraîchères diverses.
Situation géographique	Située sur le Rhône, au sud-ouest du mont Ventoux et des Alpilles du Sud.

84 Nice

Nombre d'habitants	339 000
Nom des habitants	Les Niçois
Nom du département	Les Alpes-Maritimes
N° du département	06
A voir	• La vieille ville des XVIIe et XVIIIe Siècle • Son marché aux fleurs • La Cathédrale Ste-Réparate • Le palais Lascaris (XVIIe Siècle) • La place Masséna • Le quai des Etats-Unis • La promenade des Anglais • Les musées Chagall, Matisse etc. ...
Particularités (du lieu ou de la région)	Nice est l'une des stations les plus luxueuses de la Côte, avec Monaco, Menton et Monte-Carlo.
Situation géographique	La ville se trouve sur la Côte d'Azur, dominée par les «Préalpes de Nice».

85 Biarritz

Nombre d'habitants	27 000
Nom des habitants	Les Biarrots
Nom du département	Les Pyrénées-Atlantiques
N° du département	64
A voir	<ul style="list-style-type: none">• Le front de mer• Le port des Pêcheurs, encadré par le promontoire de l'Atalaye• Le rocher de Basta est comme le rocher de la Vierge, un but de promenades classiques• Le musée de la Mer et son aquarium
Particularités (du lieu ou de la région)	Au pays basque français se pratique un sport très populaire: la pelote basque. On se sert de la Chistera, sorte de gouttière recourbée, en osier, pour renvoyer la «pelote» de caoutchouc ou de cuir.
Situation géographique	Station hydrominérale sur le Golfe de Gascogne.

86 Auch

Nombre d'habitants	26 000
Nom des habitants	Les Auscitains
Nom du département	Le Gers
N° du département	32
A voir	<ul style="list-style-type: none">• La Cathédrale Ste-Marie, flanquée de l'élégante tour d'Armagnac (XIVe Siècle)• Le Musée des Jacobins
Particularités (du lieu ou de la région)	Dans la région se fabrique une eau-de-vie de raisin, le célèbre Armagnac.
Situation géographique	Sur les rives du Gers.

87 Toulouse

Nombre d'habitants	355 000
Nom des habitants	Les Toulousains
Nom du département	La Haute-Garonne
N° du département	31
A voir	<ul style="list-style-type: none">• La basilique St-Sernin (consacrée en 1096)• Le couvent des Jacobins• Le Capitole• Les hôtels anciens (Bernuy et Assezat)• Les nombreux musées (Vieux-Toulouse, des Augustins)
Particularités (du lieu ou de la région)	Toulouse «la ville rose» est réputée pour son cassoulet et doit son aspect rose à ses constructions en briques.
Situation géographique	Bâtie sur la Garonne, Toulouse voit aussi passer les péniches sur le Canal du Midi.

88 Montpellier

Nombre d'habitants	202 000
Nom des habitants	Les Montpelliérains
Nom du département	L'Hérault
N° du département	34
A voir	• Le bel ensemble urbain des XVII et XVIIIe Siècle avec la promenade du Peyrou • L'aqueduc St-Clément (880 m de long, 22 m de hauteur) • Les vieux quartiers (hôtel du Lunaret) • L'Arc de Triomphe
Particularités (du lieu ou de la région)	Importante ville marchande au Moyen-Âge, Montpellier a aussi l'université de Médecine la plus ancienne. Rabelais, Rondelet, Nostradamus y ont beaucoup contribué.
Situation géographique	Située sur le Lez à une dizaine de kilomètres de la mer Méditerranée.

89 Cannes

Nombre d'habitants	73 000
Nom des habitants	Les Cannois
Nom du département	Les Alpes-Maritimes
N° du département	06
A voir	• Les allées du port principal, bordées de jardins • Le boulevard de la Croisette • Le Suquet, colline du vieux Cannes, aux ruelles tortueuses avec la Chapelle Notre-Dame de l'Espérance (XVI – XVIIe Siècle) et la Tour du Suquet
Particularités (du lieu ou de la région)	Station balnéaire et hivernale, Cannes est aussi connue pour son Festival international annuel du cinéma.
Situation géographique	Au bord de la mer Méditerranée, sur la Côte d'Azur.

90 Pau

Nombre d'habitants	86 000
Nom des habitants	Les Palois
Nom du département	Les Pyrénées Atlantiques
N° du département	64
A voir	• Le château bâti du XII au XVIe Siècle • Le boulevard des Pyrénées d'où s'offre un magnifique panorama sur la montagne
Particularités (du lieu ou de la région)	Au sud de Pau, l'observatoire du Pic du Midi (2884 m) permet, et a permis, grâce à son atmosphère non perturbée, de faire des découvertes en météorologie, en astronomie.
Situation géographique	La Gave de Pau qui descend depuis le célèbre Cirque de Gavarnie.

91 Lourdes

Nombre d'habitants	18 000
Nom des habitants	Les Lourdais
Nom du département	Les Hautes-Pyrénées
N° du département	65
A voir	<ul style="list-style-type: none">• La basilique du Rosaire (XIXe Siècle)• La basilique souterraine St-Pie (XXe Siècle)• Le Musée Pyrénéen (concernant la vie de la région)• La Grotte de Massabielle
Particularités (du lieu ou de la région)	Lourdes est universellement célèbre pour ses pèlerinages consacrés à la Vierge depuis que, en 1858, une jeune fille, Bernadette Soubirous, se dit favorisée par des visions de Marie.
Situation géographique	Sur la Gave du Pau, au pied des Pyrénées.

92 Foix

Nombre d'habitants	11 000
Nom des habitants	Les Fuxéens
Nom du département	L'Ariège
N° du département	09
A voir	<ul style="list-style-type: none">• Le château fort des Comtes de Foix, comprenant trois tours qui surplombent la ville• La vieille ville et ses maisons anciennes en bois (XV et XVIe Siècle)• L'Eglise Saint-Volusien (des parties romanes à côté des parties gothiques suivies d'un chœur polygonal)
Particularités (du lieu ou de la région)	Dans l'ancien comté de Foix, l'attrait des villes d'eau, des pics, des vallées, gorges et grottes, témoins de la présence humaine dès le paléolithique (Grotte de Niaux).
Situation géographique	Au confluent de l'Arget et de l'Ariège.

93 Carcassonne

Nombre d'habitants	43 000
Nom des habitants	Les Carcassonnais
Nom du département	L'Aude
N° du département	11
A voir	<ul style="list-style-type: none">• Les murailles qui entourent la cité de Carcassonne forment l'ensemble le plus complet que l'on possède des fortifications du Moyen-Age: la porte narbonnaise (entrée), le château comtal, l'église St-Nazaire
Particularités (du lieu ou de la région)	Au nord de Carcassonne, le versant méridional de la Montagne Noire. Paysage de garrigue et de gorges, dans le Minervois, collines couvertes de vignes.
Situation géographique	Sur l'Aude, rivière descendant des Pyrénées.

94 Narbonne

Nombre d'habitants	43 000
Nom des habitants	Les Narbonnais
Nom du département	L'Aude
N° du département	11
A voir	• Entourée de maisons anciennes (XVIe), on verra la Cathédrale St-Just, commencée en 1272 et jamais achevée • Jouxant le cloître (XIVe), le palais des archevêques
Particularités (du lieu ou de la région)	Narbonne a été un important port de pêche du temps des Romains et au Moyen-Age. L'ensablage du cours de l'Aude, au XIVe Siècle, mit fin à cette activité. Ses plages de sable fin.
Situation géographique	Sur le canal de la Robine.

95 Marseille

Nombre d'habitants	879 000
Nom des habitants	Les Marseillais
Nom du département	Les Bouches-du-Rhône
N° du département	13
A voir	• Le Vieux Port et la Canebière • Le Musée des Docks romains (produits des fouilles sous-marines) • Le Vieil Hôtel de ville du XVIIe Siècle • L'ancien hospice de la Charité • La basilique Notre-Dame-de-la-Garde • Des vestiges hellénistiques (de la Grèce) et romains
Particularités (du lieu ou de la région)	Marseille, grand port international, troisième ville du pays, possède un rayonnement économique dans tout le Midi.
Situation géographique	Sur la Méditerranée, au fond d'une baie encadrée, de montagnes calcaires.

96 Toulon

Nombre d'habitants	182 000
Nom des habitants	Les Toulonnais
Nom du département	Le Var
N° du département	83
A voir	• Son vieux quartier: maisons anciennes, la halle aux poissons, la cathédrale • Le musée naval. De la Tour Royale, vue sur la ville et sur la rade
Particularités (du lieu ou de la région)	Presque en face de Toulon, en mer, les trois îles d'Hyères, baptisées jadis «îles d'or», ne se visitent qu'à pied. L'île de Porquerolle est touristique, Port Cros un parc national et celle du Levant un centre de naturistes. Première base navale française.
Situation géographique	Sur la Méditerranée.

97 Perpignan


Nombre d'habitants	114 000
Nom des habitants	Les Perpignanais
Nom du département	Les Pyrénées Orientales
N° du département	66
A voir	<ul style="list-style-type: none">• Le Palais des rois de Majorque des XIII et XIVe Siècle• La cathédrale et ses rétables catalans• La loge de mer (1388) et l'hôtel de ville• Le Castellet (ancienne forteresse militaire)
Particularités (du lieu ou de la région)	Vu sa position par rapport à l'Espagne et les richesses de la région, Perpignan est un important centre de commerce, entre autres pour les fruits et légumes.
Situation géographique	Au cœur du Roussillon, presque sur la Méditerranée. Elle est la plus au sud des grandes villes de France.

98 Bastia

Nombre d'habitants	45 000
Nom des habitants	Les Bastiais
Nom du département	La Corse
N° du département	20
A voir	<ul style="list-style-type: none">• Le quartier de Terra Vecchia• L'Eglise St-Baptiste dont les deux tours dominant le vieux port• Le jardin de Romieu• La citadelle et son musée d'ethnographie• De nombreuses églises et chapelles du XVIIe Siècle
Particularités (du lieu ou de la région)	Le Cap Corse, au nord, offre des paysages typiques: pentes vertigineuses, immensité des eaux bleues, maquis impénétrable, villages en hameaux et çà et là des plages de sable ou de galets et des criques isolées.
Situation géographique	Située sur la côte est de la pointe de la Corse.

99 Ajaccio

Nombre d'habitants	55 000
Nom des habitants	Les Ajacciens
Nom du département	La Corse
N° du département	20
A voir	<ul style="list-style-type: none">• La Cathédrale Notre-Dame bâtie dans le style vénitien du XVIe Siècle• Le musée Fesch, le musée napoléonien (hôtel de ville)• La Maison Bonaparte dans la vieille ville
Particularités (du lieu ou de la région)	La Corse montagnaise, au somptueux boisement, conserve toute sa beauté avec ses paysages caractéristiques et les terrasses dues au travail des hommes.
Situation géographique	Sur la côté ouest de l'île de Corse.



Editions Ravensburger, Attenschwiller, France

Ravensburger

7-363